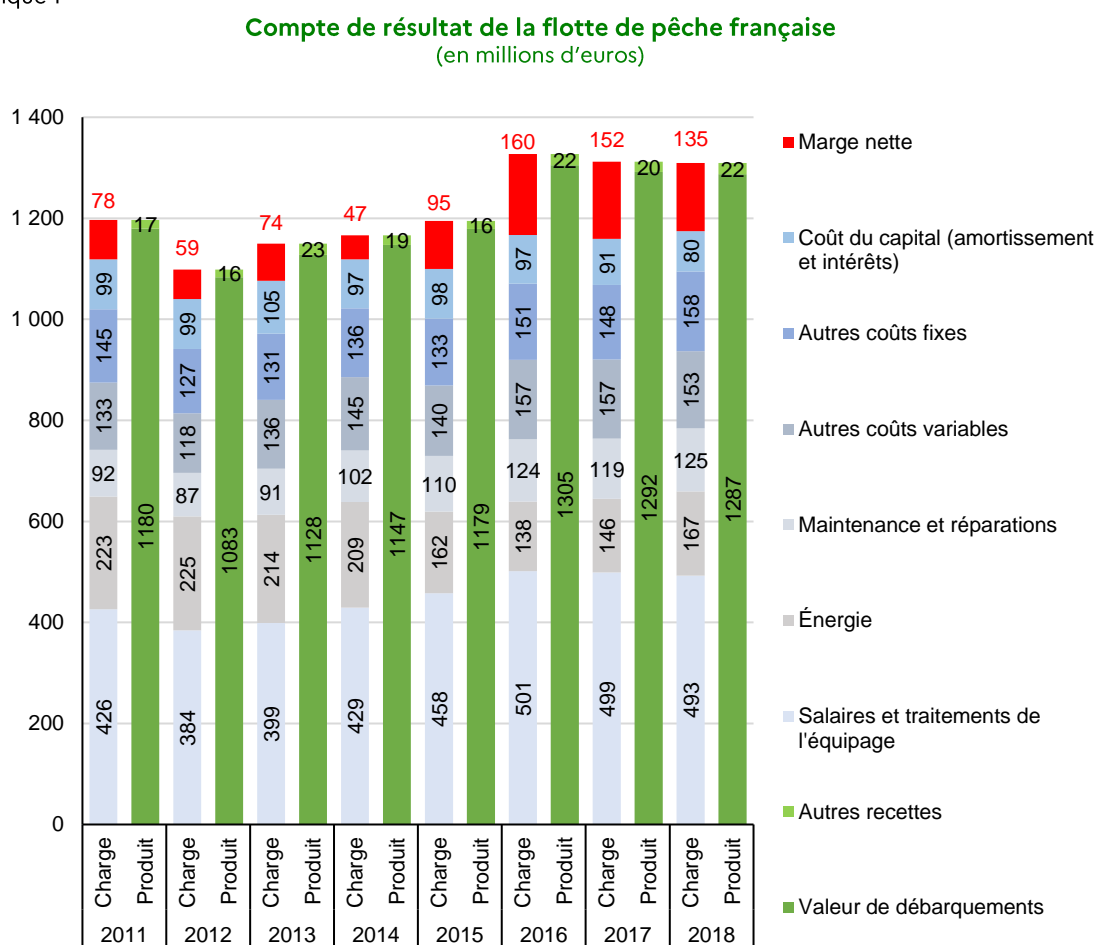


## COMPTE DE RESULTAT DES BATEAUX DE LA PÊCHE

### COMPTE DE RESULTAT ET STRUCTURE DES CHARGES DE LA FLOTTE DE PECHE FRANÇAISE

A partir des données de la Data Collection Framework (DCF), publiées par l'Union Européenne, le compte de résultat de la flotte de pêche française est représenté dans les Graphique 1 et Graphique 2.

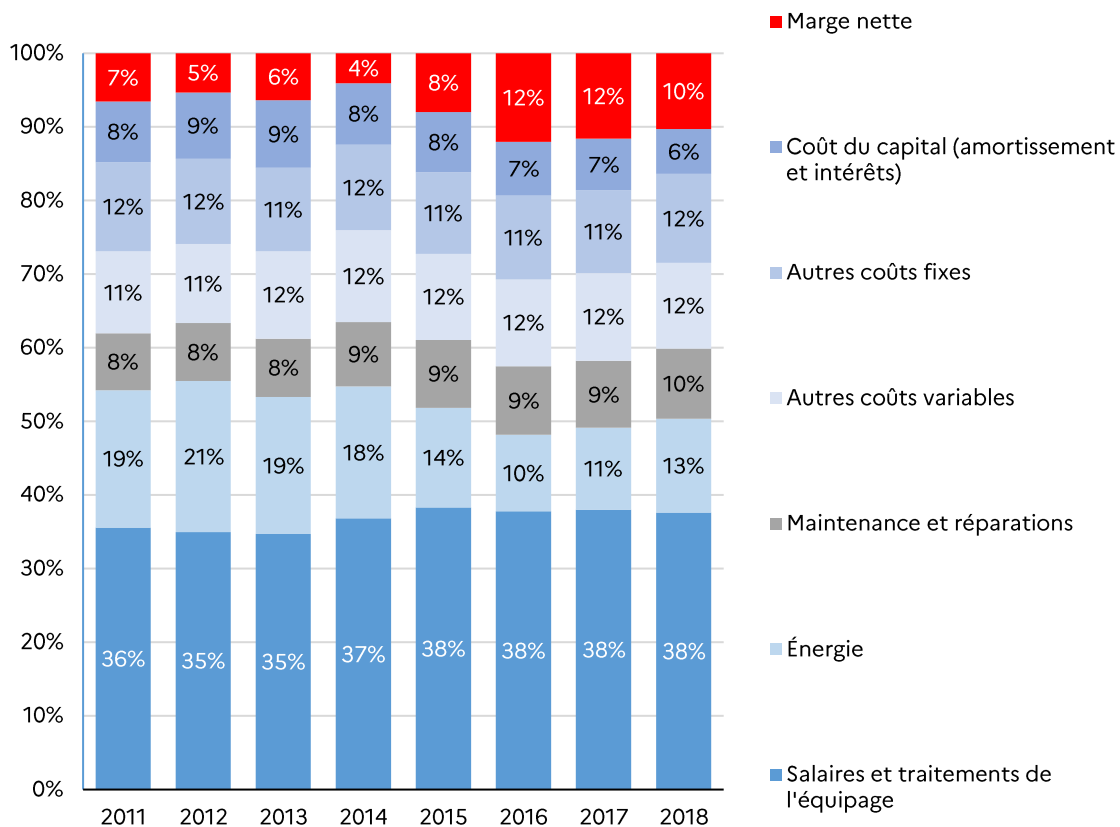
Graphique 1



Source : OFPM, d'après SSP, d'après DCF (Data Collection Framework)

Graphique 2

**Structure des charges du compte de résultat de la flotte de pêche française**



Source : OFPM, d'après SSP, d'après DCF (Data Collection Framework)

En complément, nous avons réalisé un travail en collaboration avec le LEMNA<sup>1</sup> afin d'identifier, au sein de la flotte de pêche française, les plus représentatives de la pêche des espèces suivies actuellement par notre observatoire : le lieu noir et la coquille Saint-Jacques.

<sup>1</sup> LEMNA : Laboratoire d'Economie et de Management de Nantes-Atlantique

## COMPTE DE RESULTAT DE LA FLOTTE DE PECHE FRANÇAISE SPECIALISEE DANS LE LIEU NOIR

En 2018, le volume de lieu noir pêché par la flotte française représente 17 134 tonnes, soit une valeur de 17,2 millions d’euros. Le lieu noir représente 2 % en volume et 1 % en valeur de la pêche totale française.

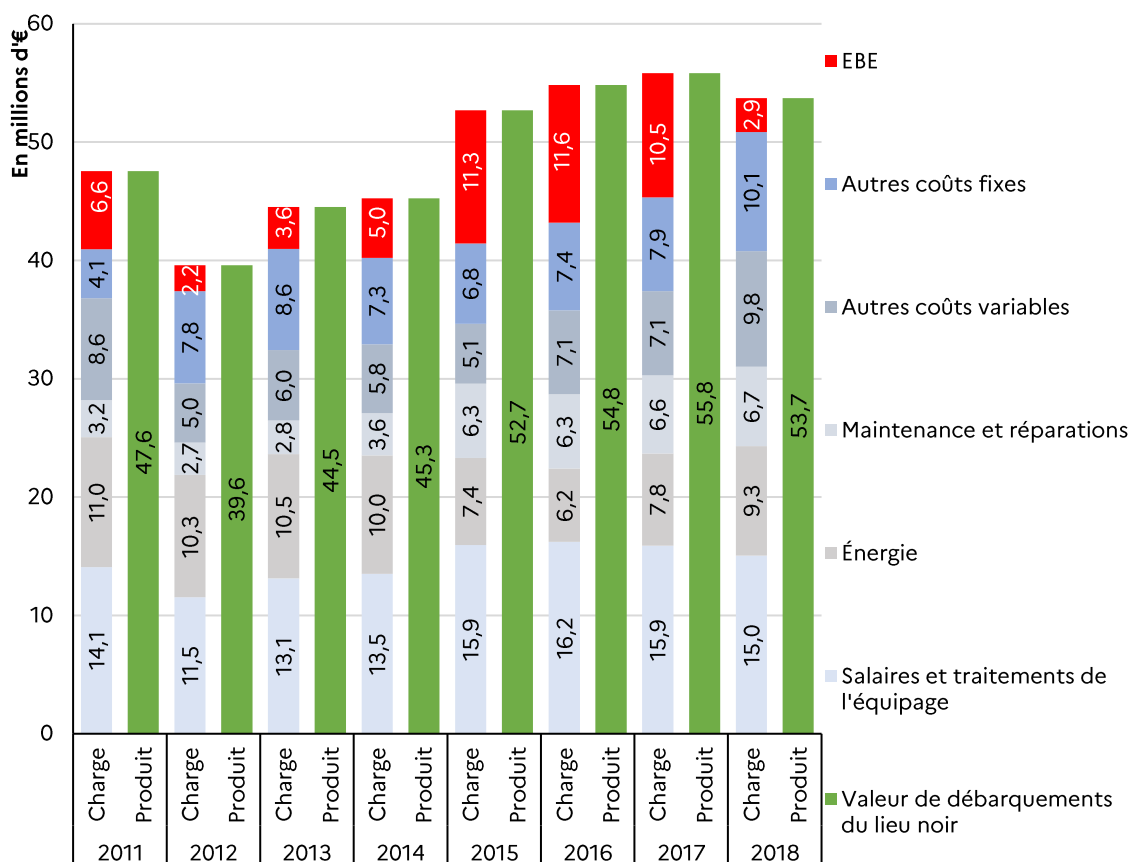
Le lieu noir est pêché principalement par trois segments de flotte en France se différenciant par leur taille et par leurs engins : les « filets dérivants et filets fixes de 24 à 40 m », les « engins utilisant des hameçons de 24 à 40 m » et surtout les « chaluts et sennes de fond de plus de 40 m ».

En 2018, les « chaluts et sennes de fond de plus de 40 m » représentent 98 % de la pêche française de lieu noir, les deux autres flottes représentent chacune 1 % du total du lieu noir pêché. Les « chaluts et sennes de fond de plus de 40 m » pêchent le lieu noir dans trois zones : la « mer de Norvège », la « côte nord-ouest de l’Ecosse et l’Irlande du Nord » et la « mer du Nord septentrionale ». 72 % des volumes de lieu noir sont pêchés dans cette dernière, contre 21 % en « côte nord-ouest de l’Ecosse et l’Irlande du Nord » et 6 % en « mer de Norvège ». En valeur, le lieu noir représente 72 % de la pêche en « mer du Nord septentrionale », 20 % de la pêche sur la « côte nord-ouest de l’Ecosse et l’Irlande du Nord » et 6 % en « mer de Norvège ».

Cependant, il faut noter que le lieu noir ne représente que 26 % du volume pêché par les « chaluts et sennes de fond de plus de 40 m ».

Graphique 3

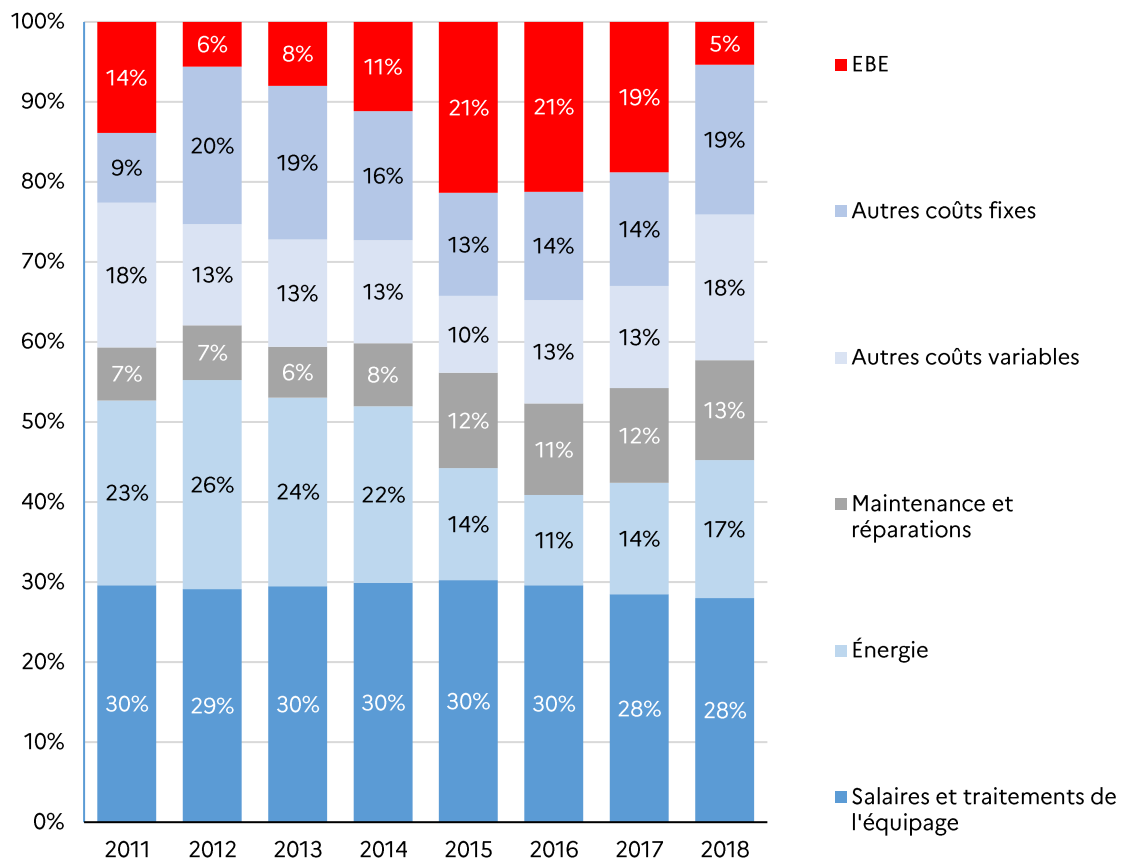
### Compte de résultat de la pêche du lieu noir (en millions d’euros)



Source : OFPM, d’après DCF (Data Collection Framework)

Graphique 4

**Structure des charges du compte de résultat de la pêche du lieu noir**



Source : OFPM, d'après DCF (Data Collection Framework)

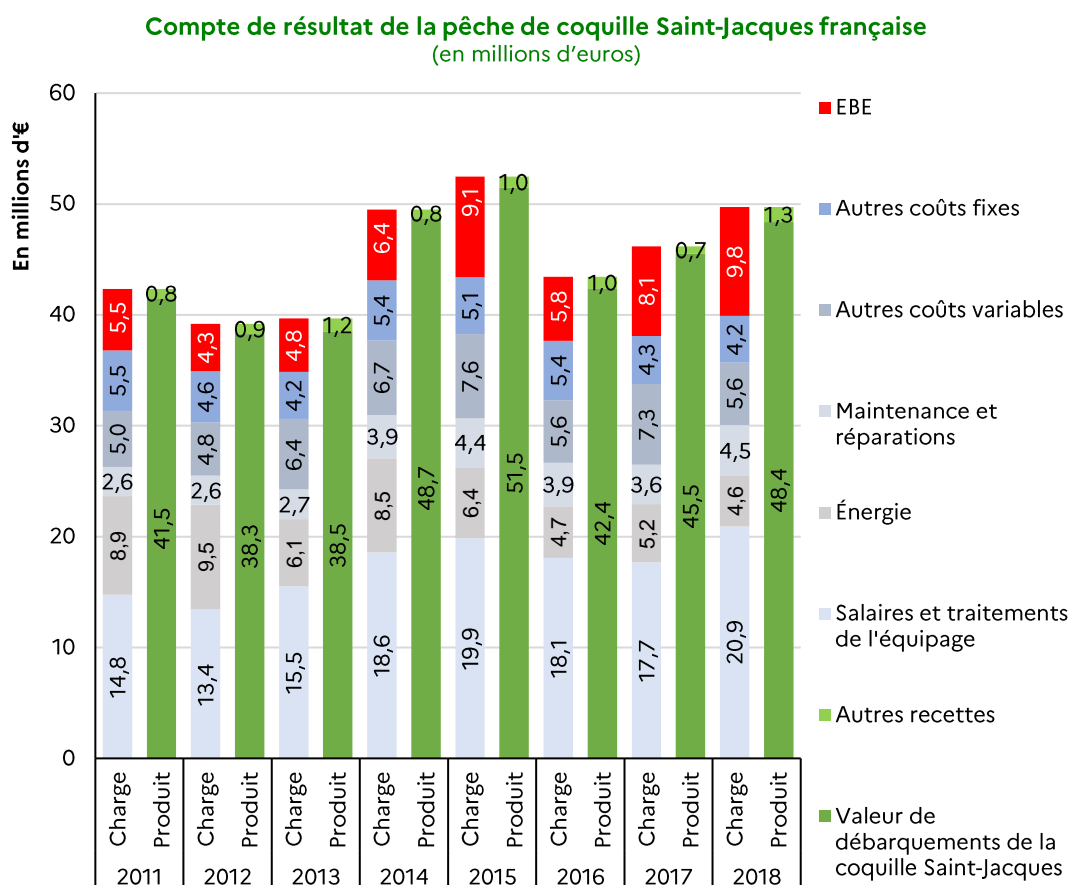
## COMPTE DE RESULTAT DE LA FLOTTE DE PECHE FRANÇAISE SPECIALISEE DANS LA COQUILLE SAINT-JACQUES

En 2018, le volume de coquilles Saint-Jacques pêché par la flotte française représente 31 700 tonnes en volume, soit une valeur de 87,6 millions d'euros. La coquille Saint-Jacques représente 8 % en volume et 29 % en valeur de la pêche totale française.

La coquille Saint-Jacques est pêchée principalement par huit segments de flotte en France se différenciant par leur taille et par leurs engins : les « dragues de moins de 10 m », les « dragues de 10 à 12 m » et les « dragues de 12 à 18 m » ; les « chaluts et sennes de fond de 10 à 12 m » et « chaluts et sennes de fond de 12 à 18 m » ; les « engins mobiles polyvalents de 10 à 12 m » et « engins mobiles polyvalents de 12 à 18 m » et enfin les « combinant des engins mobiles et dormants de 10 à 12 m ».

On constate que les acteurs pêchant la coquille Saint-Jacques sont plus diversifiés que pour le lieu noir.

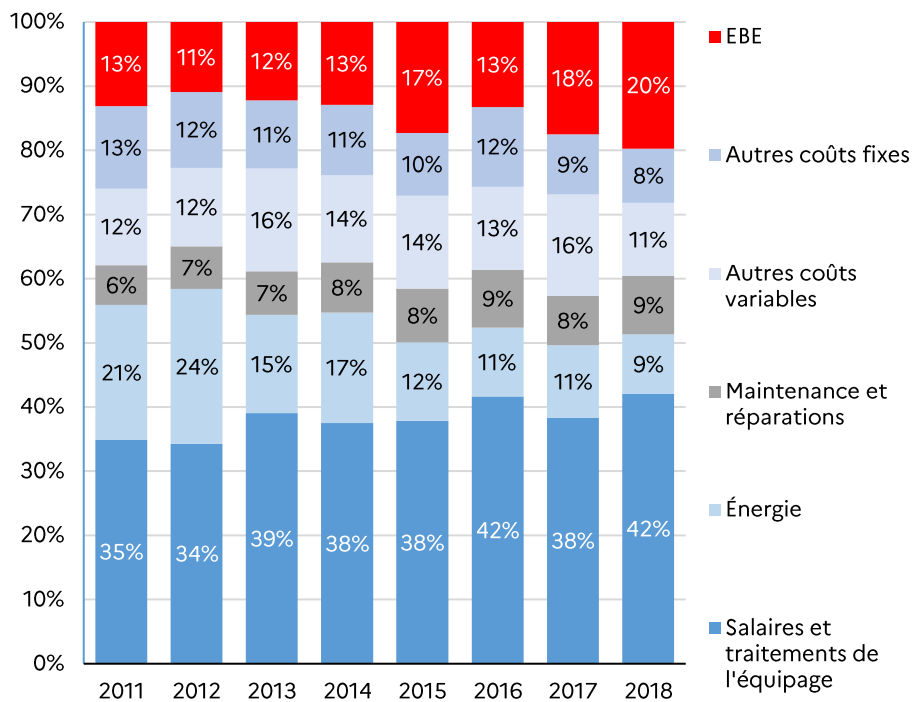
Graphique 5



Source : OFPM, d'après DCF (Data Collection Framework)

Graphique 6

### Structure des charges du compte de résultat de la pêche de coquille Saint-Jacques française



Source : OFPM, d'après DCF (Data Collection Framework)